

Projekt

**UCHWAŁA XIX/ /2012
RADY GMINY WYRY**

z dnia 28 czerwca 2012 r.

w sprawie: zbycia nieruchomości w drodze bezprzetargowym

Na podstawie art. 18 ust. 2 pkt. 9 lit. a ustawy z dnia 8 marca 1990 r. o samorządzie gminnym (T.J.: Dz.U. z 2001r. Nr. 142 poz. 1591 z późniejszymi zmianami) oraz art. 13 ust. 1, art.37 ust. 2 pkt. 6 ustawy z dnia 21 sierpnia 1997 r. o gospodarce nieruchomościami (T.J.: Dz.U. z 2010 r. Nr 102 poz. 651 z późniejszymi zmianami)

Rada Gminy Wyry uchwała

§ 1. Wyrazić zgodę na zbycie w drodze bezprzetargowej na rzecz Wnioskodawcy nieruchomości oznaczonej numerem działki 3946/118 o powierzchni 0,0305 ha zapisanej w księdze wieczystej nr KA1M/00001181/3 prowadzonej przez Sąd Rejonowy w Mikołowie, położonej w Gostyni przy ul. Leśna.

§ 2. Wykonanie uchwały powierza się Wójtowi Gminy Wyry.


§ 3. Uchwała wchodzi w życie z dniem podjęcia.

Sporządził:

**KIEROWNIK REFERATU
Geodezji i Gospodarki Nieruchomościami**

mgr inż. Justyna Strużyńska

Sprawił:

**KIEROWNIK REFERATU
Geodezji i Gospodarki Nieruchomościami**

mgr inż. Justyna Strużyńska

**WÓJT GMINY
WYRY**

mgr Barbara Prasol

godło mapy : 6.126.28.14.3
nr mapy ewid. gr. 1

gmina : Wry
obręb : Gostyn

PROJEKT PODZIAŁU

skala 1 : 1000

WYKAZ ZMIAN GRUNTOWYCH

rejestr 716 K.W. KA1M/00001181/3 właściciel : Gmina Wry

działka	stan przed podziałem		działka	stan po podziale	
	powierzchnia			powierzchnia	przeznaczenie
2975/118	W 0,0215		3946/118	R V 0,0305	działka 240805_2.0012.AR1
	WsV 0,0390				
	Ł IV 0,8243		3947/118	W 0,0215	działka 240805_2.0012.AR1
	Ps IV 0,4408			WsV 0,0390	
	R V 0,0414			Ł IV 0,8243	
	1,3670			Ps IV 0,4408	
				R V 0,0109	
				1,3365	
				1,3670	

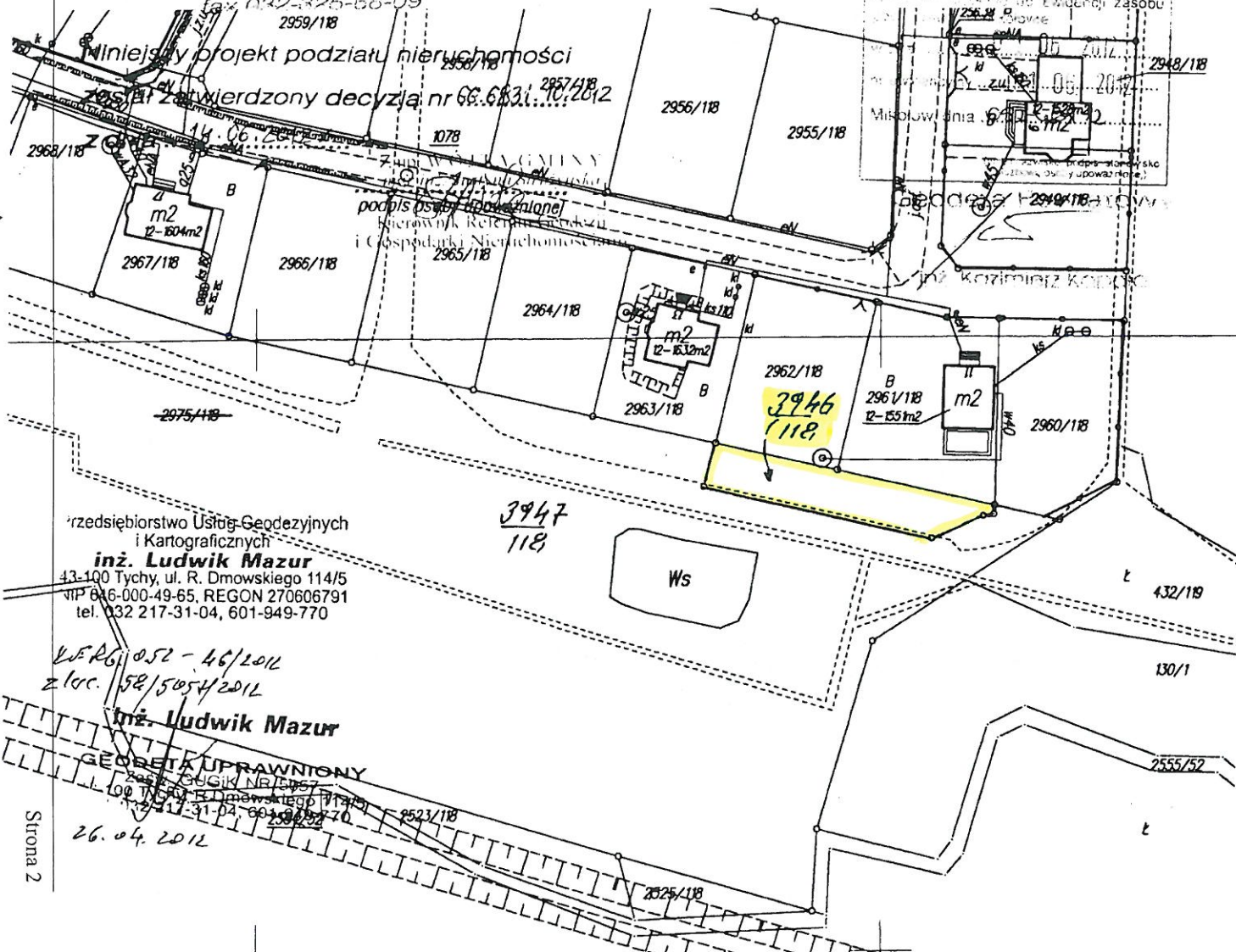
Ident. 271047827
URZĄD GMINY

ul. Dąbrowszczyków 133
43-175 WRY
tel. 032-325-68-00
fax 032-325-68-09

2959/118

Mniejszy projekt podziału nieruchomości

Zatwierdzony decyzją nr 66.6831.10.2012



STANOWISKO KARTOGRAFICZNE
Powiat Wry, Gmina Wry
Geodeta i Kartograficzny
W Wry

Na podstawie art. 2 i ust. 3 ustawy z dnia 17 maja 1994 r. Prawo geodezyjne i kartograficzne (Dz. U. Nr 30, poz. 163 z późn. zmianami) niniejszy dokument jest projektem do postępowania w sprawie wydania kartograficznego zasobu do ewidencji zasobu gruntowego.

inż. Kozimierz Koppke

Przedsiębiorstwo Usług Geodezyjnych i Kartograficznych
inż. Ludwik Mazur
43-100 Tychy, ul. R. Dmowskiego 114/5
NIP 616-000-49-65, REGON 270606791
tel. 032 217-31-04, 601-949-770

WZRG 052-46/2012
z l.c. 52/5054/2012

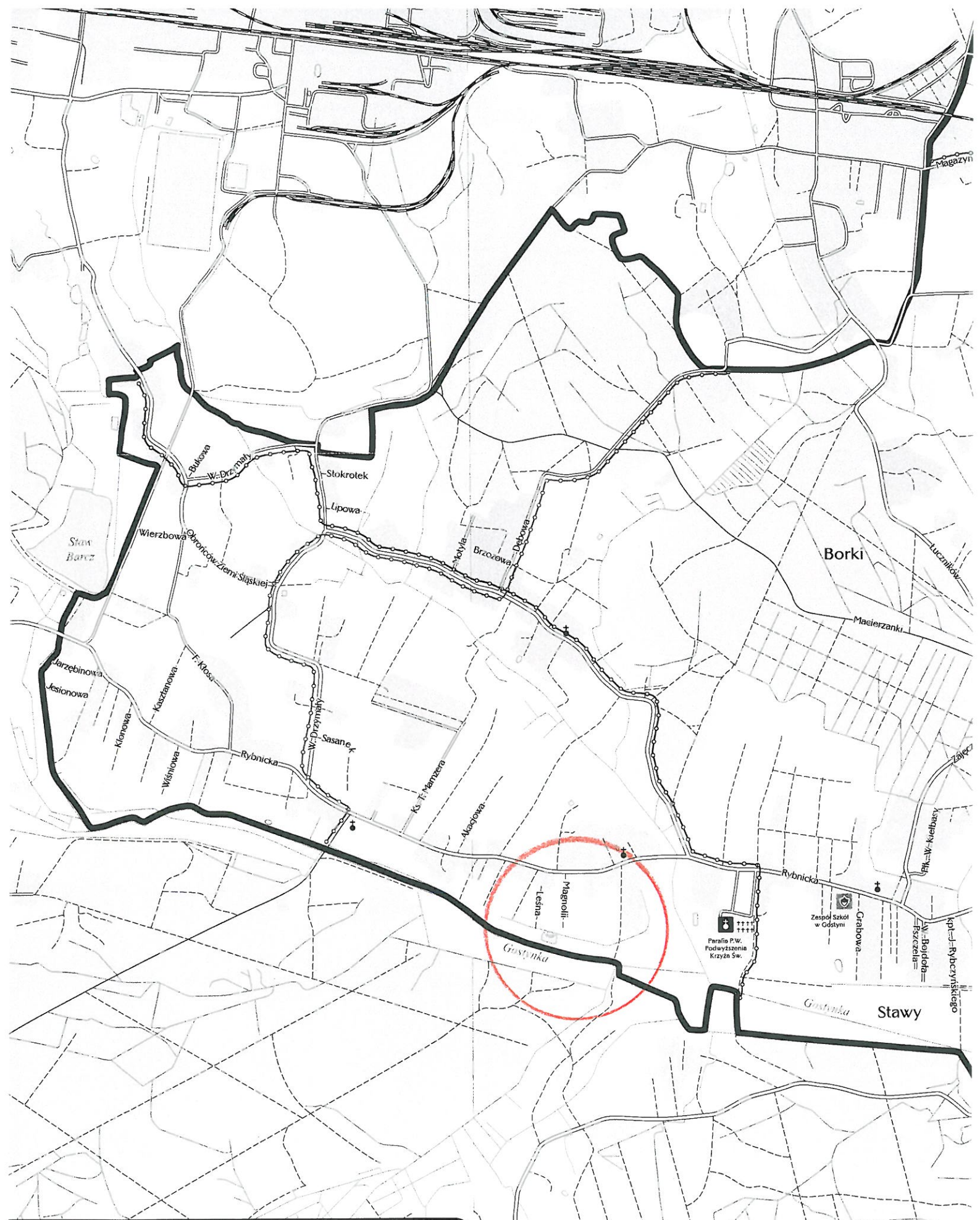
inż. Ludwik Mazur

GEODETA UPRAWNIONY
inż. Ludwik Mazur
ul. R. Dmowskiego 114/5
43-100 Tychy
NIP 616-000-49-65, REGON 270606791
tel. 032 217-31-04, 601-949-770

26.04.2012

ID: 86C6E715-304F-42E6-8171-EC97A0F771AE: Projekt





Strona 2



da

sy

ziora, rzeki

-  - kościoły
-  - cmentarze
-  - pomnik, obelisk
-  - Ochotnicza Straż Pożarna

Uzasadnienie

Nieruchomość jest zbywana w drodze bezprzetargowej, jeżeli przedmiotem zbycia jest nieruchomość lub jej część, jeśli mogą poprawić warunki zagospodarowania nieruchomości przyległej, stanowiącej własność lub oddanej w użytkowanie wieczyste osobie, która zamierza tę nieruchomość lub jej część nabyć, jeżeli nie mogą być zagospodarowane jako odrębne nieruchomości.

W związku z wnioskiem Pana H.S. jako pełnomocnika syna P.S. właściciela nieruchomości położonych w Gostyni przy ul. Leśnej oznaczonej działkami 2962/118 i 2961/118 o nabycie przygrodzzonej części działki 2975/118 będącej własnością Gminy Wiry dokonano podziału nieruchomości.

Wnioskodawca wyraził zgodę na pokrycie całości kosztów związanych z regulacją stanu prawnego, w szczególności kosztów podziału geodezyjnego, wyceny, aktu notarialnego.

W wyniku podziału wydzielono działkę numer 3946/118 o powierzchni 0,0305 ha, która to została przygrodzona i może poprawić warunki zagospodarowania tylko nieruchomości Pana S., a zgodnie z planem zagospodarowania przestrzennego oznaczona jest jako 9 R/WS - tereny rolnicze w dolinach cieków wodnych.

Sporządził:

KIEROWNIK REFERATU
Geodezji i Gospodarki Nieruchomościami

mgr inż. Justyna Strużyńska

Sprawił:

KIEROWNIK REFERATU
Geodezji i Gospodarki Nieruchomościami

mgr inż. Justyna Strużyńska